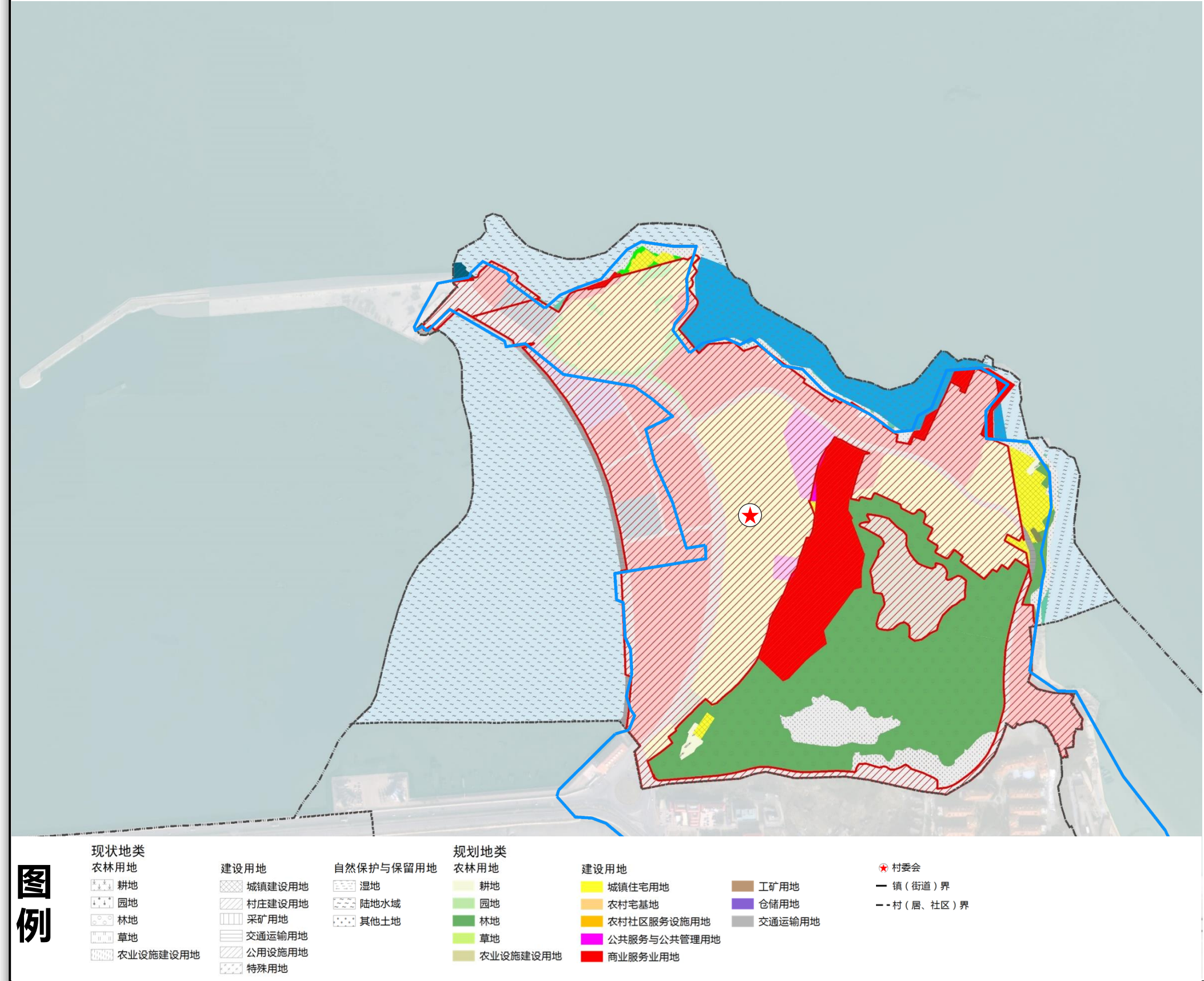


# 连云区连岛街道西连岛村村庄规划（2024-2035）

## 村庄规划公开示意图

### 土地利用规划图



### 村庄分类

自然村庄分类表			
街道名称	村庄类型	自然村名称	引导要求
连岛街道	特色保护类	西连岛村	1、深入推进一二三产融合发展，利用紧邻连岛景区的区位优势、四面环海的独特海滨风光和别具特色的渔村人文景观，将民宿餐饮业和捕捞、养殖业有机融合，形成渔旅融合休闲渔业为主的新模式 2、深入发掘渔文化、海洋文化资源，发展渔村特色旅游及渔文化动能提升工程，发展渔村新产业和新业态。

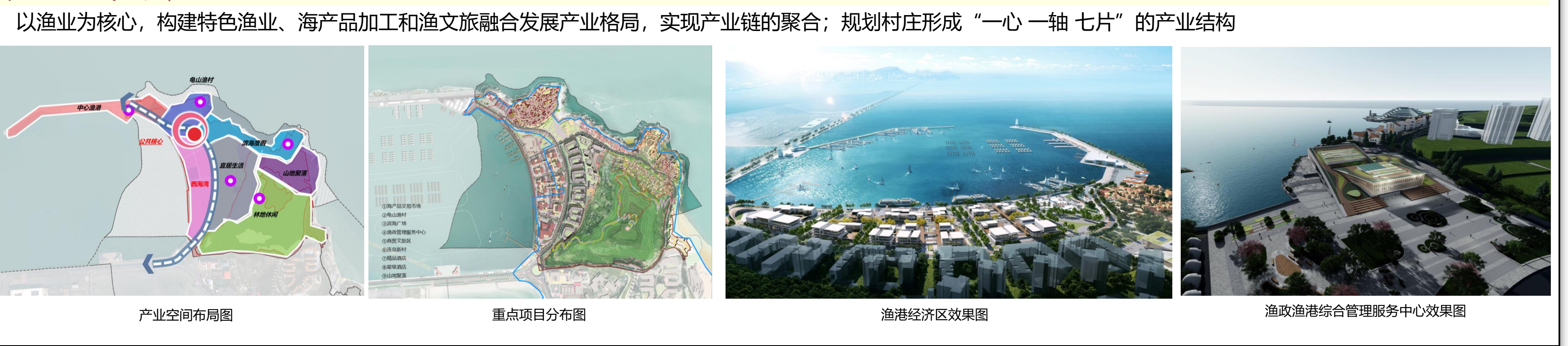
### 耕地与永久基本农田保护

西连岛村域范围内不涉及永久基本农田与永久基本农田储备区。坚持最严格的耕地保护制度，规划范围内保留耕地0.1976公顷。耕地主要用于粮食和棉、油、糖、蔬菜等农产品生产，在不破坏耕地耕作层且不造成耕地地类改变的前提下，可以适度种植其他农作物，耕地不得挖湖造景、种植草皮，不得擅自扩大退耕还林还草还湿还湖规模，不得违规超标准占用一般耕地种树建设绿化带，未经批准不得占用一般耕地实施国土绿化。

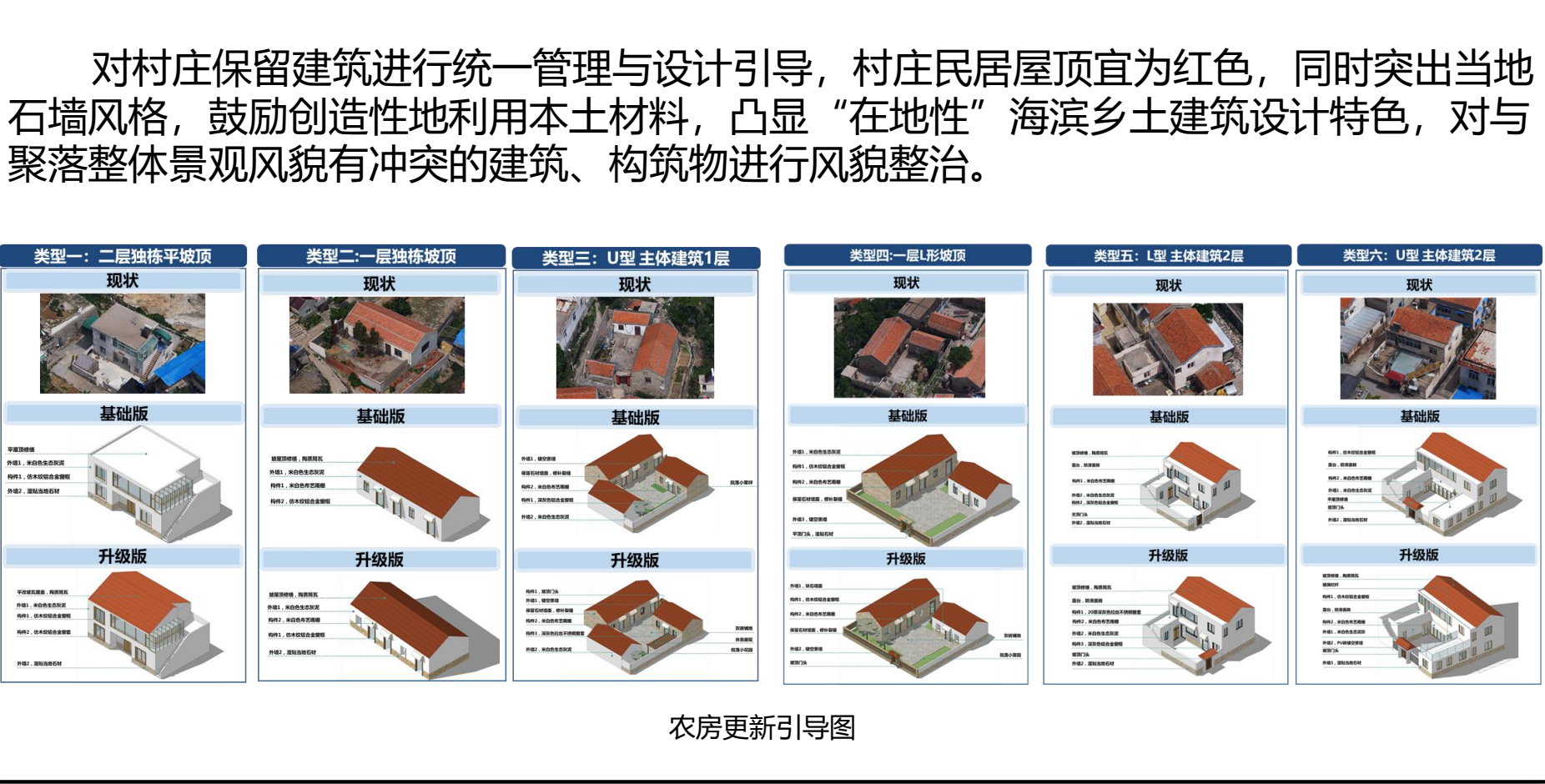
### 生态保护红线

村域范围内涉及生态保护红线32.6036公顷，为海州湾国家海洋公园，属于重要滩涂及浅海水域。生态保护红线内按照《海洋特别保护区管理办法》进行管理。在确保海洋生态系统安全的前提下，允许适度利用海洋资源，鼓励实施与保护区保护目标相一致的生态型资源利用活动，发展生态旅游、生态养殖等海洋生态产业；生态与资源恢复区内，可以采取适当的人工生态整治与修复措施。

### 产业发展



### 农房建设



### 村庄风貌



### 设施提升



### 近期建设

